

מרתון Winner ירושלים - יום שישי 17.03.2023

מסלולים חלופיים לקווי התחבורה הציבורית בזמן המרתון

ביום שישי 17.03.2023 יתקיים מרתון ירושלים. כמו כן יתקיימו מרוץ חצי המרתון, מרוץ ל-10 ק"מ, מרוץ ל-5 ק"מ (תחרותי ועממי) ומרוץ משפחות.

לצפיה במפות השינויים בקווים [לחצו כאן](#)

במסלולים החלופיים המפורטים להלן ייתכנו שינויים בהתאם לפתיחת הציירים ולהנחיות המשטרה.

שירות עירוני

קו 1 מביטוח לאומי לבנייני האומה דרך הכותל:

במסלול הרגיל עד כיכר השבת, שמאלה יחזקאל, ימינה שמואל הנביא, מבצע פרסה בכיכר זקס. בכיכר זקס: אוסף נוסעים מקו 3 לכיוון הכותל.

ישר ברח' שמואל הנביא, ימינה לכיוון שד' אשכול, ישר במנהרת שד' אשכול, ימינה לוואדי אל-ג'וז, ישר לדרך יריחו, ימינה דרך העופל, ימינה שער האשפות, הגורן (רחבת הכותל), שמאלה מעלה השלום, דרך העופל, שמאלה לדרך יריחו, ישר לוואדי אל-ג'וז, שמאלה לשד' האוניברסיטה, ישר דרך מנהרת שד' אשכול, שמאלה שרגאי - רנה קאסן, שמאלה קרל נטר, ימינה פיתוחי חותם, יחזקאל, ימינה מלכי ישראל ולמסלול הרגיל לכיוון בנייני האומה.

קו 2- מבוטל עד 13:00

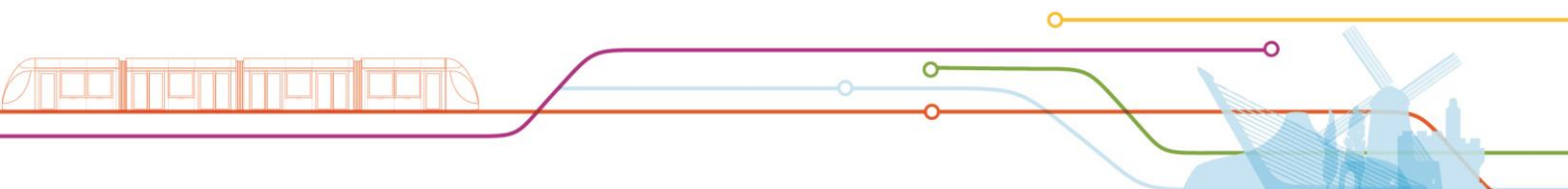
קו 3 מביטוח לאומי לבנייני האומה דרך כיכר זקס (שינוי תחנת מוצא):

יציאה מחניון ביטוח לאומי ימינה שד' רבין, ימינה שד' ויצמן (גשר בן דור), ימינה שד' הנשיא השישי, שמאלה היכל המשפט, שמאלה שמואל ברוך ובמסלול הרגיל עד **כיכר זקס**, מסתובב וחוזר לבנייני האומה במסלולו.

קו 3 יפעל עד כיכר זקס ומשם ימשיכו הנוסעים לכותל עם קו 1.

קו 4: ללא שינוי.

קו 5 מרמת בית הכרם: במסלולו הרגיל עד לרח' יד חרוצים, יבצע פניית פרסה בכיכר



ויחזור לדרך חברון דרך רח' התעשייה, החרושת והאומן להמשך מסלולו הרגיל.

קו 5 מחומת שמואל: במסלולו הרגיל עד דרך חברון, יוצא מהנת"צ לפנייה שמאלה לתחנת הדלק לכיוון תלפיות (N.D.C), שמאלה האומן, ימינה החרושת, ימינה התעשייה,

שמאלה הסדנא וממשיך במסלולו הרגיל.

קו 6 ממלחה (קו סיבובי):

במסלולו הרגיל עד מחלף קרית משה, שמאלה לשד' רבין, קרית משה, ימינה פרבשטיין (מאפיית אנגיל), שמאלה כנפי נשרים, במסלולו הרגיל עד הנשיא השישי, ימינה חניון ביטוח לאומי, ימינה שד' רבין, וחוזר למסלולו הרגיל.

קו 7: מבוטל בזמן המרתון בלבד – מקבל שירות מקו 78 בארנונה.

קו 9 מחניון ביטוח לאומי: יופעל עד רחוב שטראוס במסלולו הרגיל, ימינה הנביאים, ימינה ישעיהו ויחזור למסלולו לכיוון בנייני האומה (יפעל כקו סיבובי).

קו 9 ממלחה: מבוטל בזמן המרתון בלבד.

קו 10 מתלפיות: במסלולו הרגיל עד רחוב פועלי צדק, שמאלה פייר קניג, ימינה הסדנא, ימינה האומן (במסלול קו 13), ימינה דרך משה ברעם, ימינה יוסי בן יעזר, שמאלה בן זכאי וחוזר למסלולו הרגיל.

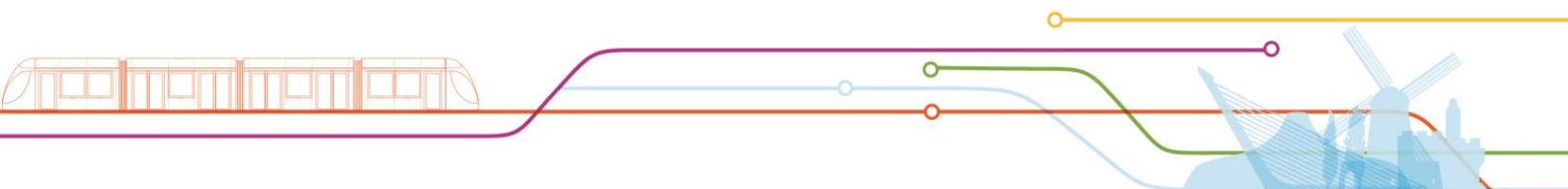
קו 10 מהר הרצל: במסלולו הרגיל עד רחוב בן זכאי, ימינה יוסי בן יעזר (במסלול קו 13), ישר לדרך משה ברעם, שמאלה רחוב האומן, ישר עד חניון תלפיות.

קו 12 מתלפיות מזרח: במסלולו הרגיל עד העסקן (קריית מוריה) שמאלה יצחק בן דור, שמאלה בית"ר, ימינה עין גדי, שמאלה קורא הדורות (אין מעבר לכיוון דרך חברון), שמאלה מוזס, ימינה לייב יפה, שמאלה בכיכר מחלף רמת רחל, שמאלה אשר וינר לכיוון משה ברעם, ימינה דרך בית לחם, שמאלה הסדנא וממשיך במסלולו.

קו 12 מהדסה עין כרם: במסלולו הרגיל עד רח' יד חרוצים, מבצע פרסה בכיכר חזרה לרח' האומן, ישר לאשר וינר, ימינה לגדוד העבודה, ימינה לייב יפה, שמאלה מוזס, ימינה קורא הדורות, שמאלה בית"ר, ימינה אליהו לנקין, ימינה רב חובל ומבצע פיזור בתלפיות מזרח.

קו 13: מבוטל בזמן המרתון בלבד - שירות יינתן ע"י קו 10 מרח' בן זכאי.

קו 14: מבוטל בזמן המרתון בלבד.



קו 15 מתלפיות: במסלולו הרגיל עד רחוב פועלי צדק, שמאלה פייר קניג, ימינה הסדנא, ימינה האומן (במסלול קו 13), ימינה דרך משה ברעם, ימינה יוסי בן יועזר, שמאלה בן זכאי, יהודה הנשיא, ימינה צומת פת, שמאלה גולומב, ימינה לשד' בגין, עולה למחלף קריית משה, שמאלה לשד' רבין, ימינה לשד' הרצל, ימינה שד' שז"ר (בנייני האומה) ומסיים.

קו 15 מביטוח לאומי: במסלולו הרגיל עד שמואל ברוך, ישר שמואל ברוך, ימינה היכל המשפט, שמאלה הנשיא השישי, ימינה חניון ביטוח לאומי, ימינה לשד' רבין, שמאלה לכביש בגין, יציאה במחלף גולומב, שמאלה גולומב, ימינה פת, שמאלה יהודה הנשיא, רחוב בן זכאי, ימינה יוסי בן יועזר (במסלול קו 13), ישר לדרך משה ברעם, שמאלה רחוב האומן, ישר עד חניון תלפיות ומסיים.

קו 16: ללא שינוי.

קו 17: מבוטל בזמן המרתון בלבד,

השירות מגבעת משואה יינתן ע"י קו 29.

קו 18 ממלחה: במסלולו הרגיל עד רח' בן זכאי (השמך), בכיכר בן זכאי מבצע פניית פרסה וחוזר למלחה במסלולו.

קו 19 מהר הצופים ומעין כרם: מבוטלים בזמן המרתון בלבד (תופעל חלופה בקו 42א).

קו 19 חזרה להדסה עין כרם: החלופה מצומת פת תחל את מסלולה מרח' הרצוג/זלמן שנאור (ניות) ובמסלולו לכיוון עין כרם.

קו 20: ללא שינוי.

קו 21: ללא שינוי.

קו 22 מנווה יעקב: מבוטל בזמן המרתון בלבד

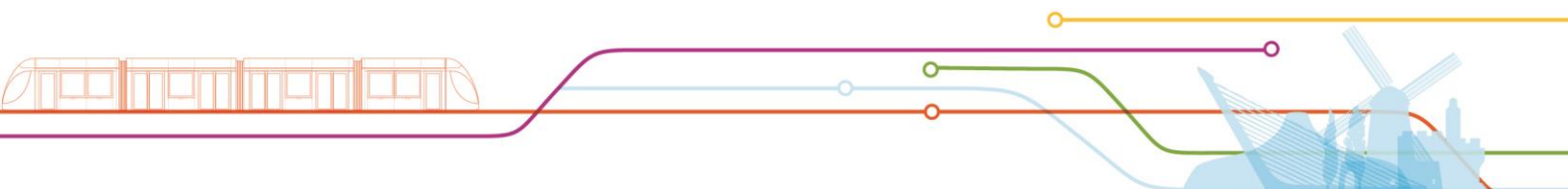
קו 22 מתלפיות: יפעל כקו קצר סיבובי עד לכיכר ש"י עגנון וחזרה.

הערה: קו 22א' יתחיל ויסיים בגבעת המטוס.

קו 23: ללא שינוי.

קו 24: ללא שינוי.

קו 25 מנווה יעקב: ללא שינוי.



קו 25 מבנייני האומה: במסלולו הרגיל עד רח' שמואל ברוך (מסעדת אמא), ישר אגריפס, שמאלה כ"ח, עד שד' אשכול במסלולו, **שמאלה ששת הימים**, ישר לגבעת המבתר, שמאלה לצומת הגבעה הצרפתית, ימינה דרך מעלה אדומים, שמאלה עוזי נרקיס וחוזר למסלולו הרגיל.

קו 26: ללא שינוי.

קו 27: ללא שינוי.

קו 28: ללא שינוי.

קו 29: ללא שינוי.

קו 30 מגילה: יחל לפעול משעה 06:00 במקום קו 30א, לטובת השרות ברחוב המחנכת.

קו 30א' מגילה: מבוטל.

קו 31 מגילה: במסלולו הרגיל מחלף קרית משה, שמאלה לשד' רבין, ימינה שד' הרצל (גשר המיתרים- ממשק לתחנה מרכזית), שמאלה שד' ויצמן (היציאה מהעיר) וממשיך במסלולו לרמות.

קו 31 מרמות: מסלול רגיל עד הכניסה לעיר, ימינה לשד' הרצל (גשר המיתרים- ממשק לתחנה מרכזית), שמאלה לרבין, ימינה לבגין והמשך מסלול.

קו 33: ללא שינוי.

קו 34: מבוטל בזמן המרתון בלבד.

קו 35 משד' ויצמן/ביטוח לאומי (שינוי תחנת מוצא): יציאה מחניון ביטוח לאומי, ימינה לשד' רבין, ישר קריית משה, שמאלה פרבשטיין (מאפיית אנג'ל), ימינה איש שלום וחוזר למסלולו לכיוון מלחה.

קו 35 ממלחה: במסלולו הרגיל עד שד' הרצל, ימשיך ישר בשד' הרצל (לא פונה לכיוון גבעת רם), ימינה שד' שז"ר (בנייני האומה), ימינה הנשיא השישי ומסיים.

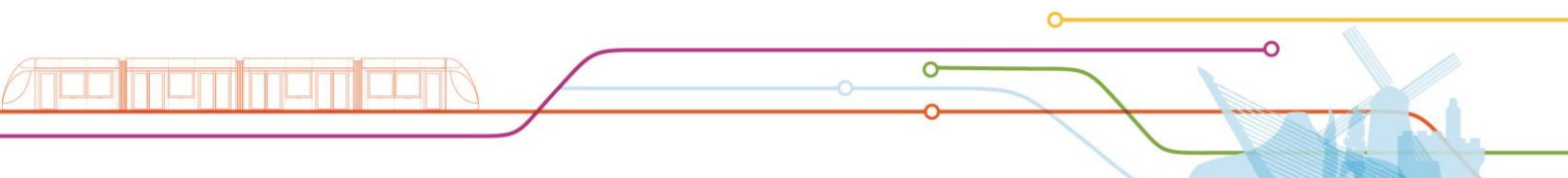
קו 36: ללא שינוי.

קו 37: ללא שינוי.

קו 38: מבוטל עד 13:00

קו 39 ו-39א' מבית וגן: במסלולו הרגיל עד היציאה מחלף קריית משה, פונה שמאלה שד' רבין, ימינה לשד' הרצל ולהמשך מסלולם הרגיל לכיוון עתירות מדע.

קו 39 מעתירות מדע: ללא שינוי.



קו 42' מהדסה עין כרם (חלופה לקו 19 מהדסה עין כרם שמתבטל בזמן המרתון):

במסלולו הרגיל עד זלמן שנאור (ניות), ישר ליהודה בורלא, ומסיים.

(חוזר לפי סידור להדסה עין כרם במסלול קו 19 ראה הודעת תנועה).

קו 44: ללא שינוי.

קו 45 מנוה יעקב: ללא שינוי.

קו 45 מבנייני האומה: במסלולו הרגיל עד רח' שמואל ברוך (מסעדת אמא), ישר אגריפס, שמאלה כ"ח,

עד שד' אשכול במסלולו, **שמאלה ששת הימים**, ישר לגבעת המבטר, שמאלה לצומת הגבעה הצרפתית,

ימינה דרך מעלה אדומים, שמאלה עוזי נרקיס

וחוזר למסלולו הרגיל.

קו 47: ללא שינוי.

קו 48: נסיעות הבוקר מבוטלות, תבוצע רק הנסיעה של שעה 10: 13.

קו 48א': לא פעיל בשעות המרתון.

קו 49: מבוטל.

קו 50 מרמת בית הכרם: נוסע במסלולו הרגיל עד רח' קריית משה,

בכיכר פונה שמאלה לשד' המאירי, ימינה לרח' הרב צבי יהודה, שמאלה שד' הרצל, ימינה שד' שז"ר (בנייני

האומה) ימינה הנשיא השישי, ימינה חניון ביטוח לאומי, ימינה שד' רבין וחזרה למסלולו הרגיל.

קו 52: ללא שינוי.

קו 53 מנוה יעקב: במסלולו הרגיל עד לכיכר ברח' ההגנה, שמאלה לוחמי הגטאות, שמאלה בר כוכבא

ומסיים במסוף בר כוכבא.

קו 53 מהר הצופים(שינוי תחנת מוצא): מתחיל במסוף בר כוכבא, בר כוכבא,

ימינה לוחמי הגיטאות, ימינה ההגנה וממשיך במסלולו הרגיל.

קו 54: ללא שינוי.

קו 55 מהר נוף (קו סיבובי): במסלולו הרגיל עד רח' יחזקאל, ימינה שמואל הנביא, מבצע פניית פרסה בכיכר

זקס, שמואל הנביא וחזרה למסלולו הרגיל.

קו 56: ללא שינוי.

קו 57: ללא שינוי.

קו 59 בחזרה ממרכז העיר: במסלולו הרגיל עד שד' אשכול, שמאלה לרח' ששת הימים, ישר לגבעת המבטר, שמאלה לצומת הגבעה הצרפתית, ימינה לדרך מעלה אדומים, שמאלה לעוזי נרקיס וחוזר למסלולו עד נווה יעקב.

קו 62: מסלול רגיל עד שז"ר, ימינה לנשיא השישי, ימינה לחניון ביטול לאומי, ימינה לרבין, ימינה לוויצמן, ימינה לגשר המיתרים וחזרה למסלול הקו.

קו 64: ללא שינוי.

קו 65 מפסגת זאב מרכז: ללא שינוי.

קו 65 ממסוף הר נוף: במסלולו הרגיל עד שד' אשכול, **שמאלה ששת הימים,**

ישר לגבעת המבטר, שמאלה לכיוון צומת הגבעה הצרפתית,

ימינה דרך מעלה אדומים, שמאלה לכיוון עוזי נרקיס וחוזר למסלולו עד

פסגת זאב מרכז.

קווי 66 ו-66א' מגבעת רם (שינוי תחנת מוצא): יציאה מחניון ביטוח לאומי,

ימינה שד' רבין, ימשיך במסלולו עד רח' הנביאים, שמאלה רח' ישעיהו (כיכר שבת), יחזקאל, שמאלה לרח' שמואל הנביא, ימינה לשד' אשכול, שמאלה לרח' ששת הימים, גבעת המבטר, שמאלה לצומת הגבעה הצרפתית, ימינה דרך מעלה אדומים,

שמאלה דרך עוזי נרקיס וחוזר למסלולו הרגיל.

(מבוטל בקטע גבעת רם – גשר המיתרים)

קווי 66, 66א' מפסגת זאב מזרח: במסלולם הרגיל עד שד' חיים בר לב (כביש מס' 1), ימינה שדרות אשכול, שמאלה שרגאי-רנה קאסן, ימינה קרל נטר, ימינה פיתוח חותם, שמאלה שמואל הנביא, שבטי ישראל הקטן, ימינה הנביאים וחוזר למסלולם הרגיל עד יפו/תחנה מרכזית, שמאלה שז"ר(בנייני האומה) ומסיימים

(לא ממשיך לגבעת רם).

קו 67: ללא שינוי.

קו 68 מגבעת רם (שינוי תחנת מוצא): יציאה מחניון ביטוח לאומי, ימינה שדי רבין, במסלולו הרגיל ההגנה, בכיכר שמאלה לוחמי הגטאות, שמאלה בר כוכבא ומסיים במסוף בר כוכבא. (מבוטל בקטע גבעת רם – גשר המיתרים).

קו 68 מהר הצופים (שינוי תחנת מוצא): מתחיל ממסוף בר כוכבא, בר כוכבא, ימינה לוחמי הגטאות, ימינה ההגנה וחוזר למסלולו הרגיל עד יפו/תחנה מרכזית, שמאלה שז"ר (בנייני האומה) ומסיים (לא ממשיך לגבעת רם).

קו 69 מהר נוף: במסלולו הרגיל עד שדי אשכול, **שמאלה ששת הימים**, ישר לגבעת המבטר, שמאלה לצומת הגבעה הצרפתית, ימינה דרך מעלה אדומים, שמאלה לעוזי נרקיס וחוזר למסלולו.

קו 69 מקמיניץ: ללא שינוי.

קו 71 וקו 72 מרמות: תופעל חלופה סיבובית למרכז העיר וחזרה

קו 71 וקו 72 מגילה: מבוטלים בזמן המרתון בלבד.

קו 74 - מחומת שמואל: יציאה מחומת שמואל, שמאלה לדרך חברון, ירידה לבגין בצומת הרוזמרין, מחלף קרית משה, ישר לרחוב קרית משה, ימינה למאירי, שמאלה לימין אבות/כנפי נשרים וחזרה למסלולו הרגיל להר נוף.

קו 75 – מחומת שמואל: יציאה מחומת שמואל, שמאלה לדרך חברון, ירידה לבגין בצומת הרוזמרין, מחלף קרית משה, שמאלה לשדי רבין, ימינה שדי הרצל (גשר המיתרים- ממשק לתחנה מרכזית), שמאלה שדי ויצמן (היציאה מהעיר) וחזרה למסלולו הרגיל למסוף הר נוף.

קו 74 וקו 75 מהר נוף: לכיוון הר חומה במסלולם הרגיל עד שערי צדק, ימינה שמואל ברוך, ימינה היכל המשפט, ימינה הנשיא השישי, שמאלה לשז"ר, שמאלה לשדי הרצל (גשר המיתרים), שמאלה לרבין, ימינה לכביש בגין עד עד מחלף הרוזמרין ומשם לחומת שמואל וחזרה למסלולם הרגיל.

קו 77 ו-77א' ממלחה: מבוטל בזמן המרתון

קו 77 ו-77א' מגבעת שפירא: הפעלה כסיבוביים במסלולם הרגיל עד רח' שטראוס, ימינה לנביאים, ימינה ישעיהו,

ישר יחזקאל וחוזר למסלול קווי 77א, 77 לגבעת שפירא.

קו 78 מתלפיות מזרח: במסלולו הרגיל עד העסקן (קריית מוריה) שמאלה יצחק בן דור, שמאלה בית"ר, ימינה עין גדי, שמאלה לרח' קורא הדורות (אין מעבר לכיוון דרך חברון), שמאלה רח' מוזס, ימינה לרח' לייב בכיכר מחלף רמת רחל, שמאלה רח' אשר וינר לכיוון משה ברעם, שמאלה לרח' יעקב פת עד צומת פת,

שמאלה לגולומב, ימינה לכביש בגין, עולה למחלף קריית משה, שמאלה לשד' רבין, ימינה שד' הרצל, ימינה שד' שז"ר (בנייני האומה) ומסיים.

קווי 78, 78 מחניון ביטוח לאומי: יוצא מחניון ביטוח לאומי, ללא שינוי עד שמואל ברוך. שמאלה לשערי צדק, שמאלה ליפו, שמאלה לשד' הרצל, ירידה לשד' בגין דרך מחלף קרית משה, שד' בגין עד צומת גולומב, יציאה לרחוב גולומב, ימינה יעקב פת, ימינה משה ברעם, ישר לאשר וינר, ימינה למחלף, ימינה לייב יפה, שמאלה מוזס, ימינה קורא הדורות, שמאלה בית"ר, ימינה אליהו לנקין, ימינה ינובסקי ומבצע פיזור בתלפיות מזרח.

קו 82- יציאה מנוף ציון עד מתחם האו"ם וחזרה

קו 83 מעלה הזיתים יעבוד לפי לוח הזמנים הקים במסלול מקוצר לכותל עד הנסיעה של 11:30 בשעה 12:30 חוזר למסלול הרגיל

קו 88 אליהו חכים: במסלולו הרגיל עד לכיכר רזיאל /רב החובל, ישר רב החובל, העסקן (קריית מוריה), שמאלה יצחק בן דור, שמאלה בית"ר, ימינה אליהו לנקין, ימינה רב החובל, וחזרה למסלול הרגיל.

קו 90 מבוטל

קו 91 – מבוטל

קו 92: נסיעה מגילה עד בית הנוער וחזרה

קו 97 מבוטל

קו 136 כיוון 1: מסיים את קו השרות בתחנה שמואל הנביא/יקים מקט 211

קו 136 כיוון 2: יתחיל את קו השרות בתחנה שניה שמואל הנביא/יקים מקט 214

קו 163 מביטוח לאומי: במסלולו הרגיל עד צומת בר אילן, שמאלה שמואל הנביא, ישר שד' גולדה,

שמאלה כביש בגין, שמאלה הרוזמרין, ימינה דרך חברון (מחסום 300) וחזרה למסלולו לקבר רחל.

קו 163 מקבר רחל: במסלולו הרגיל עד צומת הרוזמרין, שמאלה לרוזמרין, ימינה כביש בגין, יציאה במחלף קריית משה, שמאלה לשד' רבין, ימינה שד' הרצל, ימינה שד' שז"ר (בנייני האומה), הנשיא השישי ומסיים.

קו 504, 531 כיוון 3: במחלף קרית משה שמאלה לשד' רבין, ימינה להרצל, ימינה שזר, ימינה הנשיא השישי לתוך החניון ויציאה חזרה לבגין.

קו 517 יבוטל במהלך המרתון

הרכבת הקלה

הרכבת הקלה תפעל בשני מקטעים: חיל האוויר – גבעת התחמושת, תחנה מרכזית – הר הרצל, בשני הכיוונים. לא יתקיים שירות רכבות בין התחנה המרכזית לגבעת התחמושת.

חברות אגד ואקסטרה מפעילות קווי אוטובוס בין גבעת התחמושת/גבעת המבותר לתחנה המרכזית ובחזרה: 25, 45, 66, 66א, 65, 69, 68

שירות פרברי

קווי מעלה אדומים

קווים 120, 124, 126 מבוטלים

קו 122 שינוי מסלול: אחרי גשר המיתרים יעלה לשדרות הרצל ויתחבר למסלול המקורי ללא כניסה לקריית הממשלה.

קו 123 ללא שינוי

קו 124 מתלפיות יפעל בשעה 14:30 בלבד.

קו 129: שינוי מסלול, נסיעה דרך שד' אשכול - שד' גולדה - שד' בגין והמשך המסלול המקורי.

קווים 174, 176, 177, 178, 129 לכיוון ירושלים (בנייני האומה):

לא ייכנסו למסוף גבעת התחמושת וימשיכו ישירות לשד' אשכול סיום בתחנה המרכזית.

תחנות מבוטלות: 3637 (שדרות חיים ברלב/שדרות האוניברסיטה העברית), 2948 (תחנת רקל"ה גבעת המבותר/יגאל ידן)

לכיוון מעלה אדומים - ללא שינוי

קו 156: סיום/התחלה בבנייני האומה ללא שירות בקרית הממשלה.

קווים 164-168, 215, 216.

הכניסה והיציאה לחניון גבעת התחמושת תתאפשר דרך מנהרת שד' אשכול- שד' אשכול- קרל נטר- שרגאי.

קווי גבעת זאב

אל גבעת זאב

קווים 131, 132, 133, 134, 135, 137 - שנוסעים דרך בגין – משעה 07:30 - 06:30 בסגירת רח' הנשיא השישי, הקווים יצאו מבנייני האומה דרך תחנה מרכזית ויציאה מהעיר ימינה לבגין.

אל ירושלים

קווים 130, 131, 132, 133, 134, 135, 137 - בזמן סגירת רח' רבין ומנהרת ליפתה דרום ייסעו דרך היציאה מהעיר.

קווי מבשרת ציון –

קווים 151, 154, 155, 157, 158 יצאו מבנייני האומה תחנה מק"ט 5200. תחנה מבוטלת 1106 (היכל המשפט אבא אבן)

קו 156 יסיים בבנייני האומה ללא המשך לגבעת רם.

קו 152 מבוטל

קווים 153, 159 ללא שינוי

קווי עוטף יו"ש-

קווים 142.143.144.148.949

קווים 461.462.464.466.467.468

במסלולו הרגיל עד שד' אשכול, שמאלה לרח' ששת הימים ואז מתחבר לעוזי נרקיס וחוזר למסלול המקורי.

קווי גוש עציון/קרית ארבע-

לכיוון גוש עציון

יצאו מבנייני האומה תחנה מק"ט 5200. תחנה מבוטלת 1106 (היכל המשפט/אבא אבן)

לכיוון ירושלים- ללא שינוי

קווי ביתר עילית

קווים 226,246

מביתר עילית לירושלים

נסיעה כרגיל עד כיכר זקס, פרסה בכיכר זקס חזרה לשמואל הנביא, ימינה לשמעון הצדיק, שמאלה לקרל נטר וסיום מסלול כרגיל.

תחנה מבוטלת: 2795 - זקס/שמואל הנביא

מירושלים לביתר עילית

יציאה מרחוב שרגאי – תחנה מס' 9810 - גבעת התחמושת/שרגאי, שמאלה לקרל נטר, ימינה לשמעון הצדיק, ימינה לשמואל הנביא והמשך מסלול כרגיל

תחנות מבוטלות: 9808 - כביש 1/המטה הארצי, 213 – זקס, 214 - שמואל הנביא/יקים, 215 - שמואל הנביא/תדהר

קו 239 - לא יפעל בשני הכיוונים עד לפתיחת הצירים

קווים 292, 290, 291, 293, 294, 296 ללא שינוי

מירושלים לביתר עילית

ברחוב שרי ישראל יש לפנות ימינה לזלמן שז"ר, שמאלה לשד' הרצל, שמאלה ליצחק רבין, ימינה לבגין והמשך מסלול כרגיל.

תחנות מבוטלות: 800 - בנייני האומה/הנשיא השישי, 3375 - חניון הלאום/שד' הנשיא השישי

קו 485 (ירושלים - נתב"ג): יתחיל ויסיים בתוך התחנה המרכזית רציף 22

קו 489 (ירושלים - ראש העין): בכיוון לירושלים סיום דרך חניון ביטוח לאומי. בכיוון היציאה מירושלים, יציאה דרך גשר המיתרים, איסוף בתחנת גשר המיתרים (מק"ט 4216) במקום בתחנת שז"ר בנייני האומה (מק"ט 5200)

קווי עמק האלה

קו 184

ממטע לירושלים

בשדרות הרצל לא יפנה ימינה לוולפסון, אלא ימשיך ישר על הרצל, ימינה לזמן שז"ר וסיום בבנייני האומה, תחנה מס' 463.

תחנות מבוטלות: 9983 - אזור המלונות/וולפסון, 4215 - וולפסון/קפלן, 6133 - משרד ראש הממשלה/דרך רופין, 6133 - משרד ראש הממשלה/דרך רופין, 3109 - הכנסת/קפלן, 3111 - גן הורדים/זוסמן, 203 - חניון הלאום, 6138 - בנייני האומה/הנשיא השישי.

מירושלים למטע

יציאה מבנייני האומה תחנה מס' 5200, שמאלה לשדרות הרצל והמשך מסלול כרגיל.

תחנות מבוטלות: 800 - בנייני האומה/הנשיא השישי, 3375 - חניון הלאום/שד' הנשיא השישי, 3103 - בית משפט העליון/זוסמן, 1729 - גן הורדים/זוסמן, 1913 - הכנסת/קפלן, 9918 - רופין/קפלן, 4208 - וולפסון/קפלן, 9914 - אזור המלונות/וולפסון.

קו 192

מנס הרים לירושלים

ביציאה מבגין לקרית משה, יש לפנות שמאלה ליצחק רבין, ימינה לשד' הרצל, ימינה לזמן שז"ר, וסיום בבנייני האומה, תחנה מס' 463.

תחנות מבוטלות: 3054 - שדרות יצחק רבין/נתנאל לורד, 203 - חניון הלאום, 6138 - בנייני האומה/הנשיא השישי.

מירושלים לנס הרים

יציאה מבנייני האומה תחנה מס' 5200, שמאלה לשדרות הרצל, שמאלה לשד' רבין, ימינה לשד' בגין והמשך מסלול כרגיל.

תחנות מבוטלות: 800 - בנייני האומה/הנשיא השישי, 3375 - חניון הלאום/שד' הנשיא השישי.

קו 194

ממטע לירושלים

בשדרות הרצל לא יפנה ימינה לוולפסון, אלא ימשיך ישר על הרצל, ימינה לזמן שז"ר וסיום בבנייני האומה, תחנה מס' 463.

תחנות מבוטלות: 9983 - אזור המלונות/וולפסון, 4215 - וולפסון/קפלן, 6133 - משרד ראש הממשלה/דרך רופין, 6133 - משרד ראש הממשלה/דרך רופין, 3109 - הכנסת/קפלן, 3111 - גן הורדים/זוסמן, 203 - חניון הלאום, 6138 - בנייני האומה/הנשיא השישי.

מירושלים למטע

יציאה מבנייני האומה תחנה מס' 5200, שמאלה לשדרות הרצל, שמאלה לשד' רבין, ימינה לשד' בגין והמשך מסלול כרגיל.

תחנות מבוטלות: 800 - בנייני האומה/הנשיא השישי, 3375 - חניון הלאום/שד' הנשיא השישי, 3103 - בית משפט העליון/זוסמן, 1729 - גן הורדים/זוסמן, 1913 - הכנסת/קפלן, 9918 - רופין/קפלן, 4208 - וולפסון/קפלן, 9914 - אזור המלונות/וולפסון, 986 - שדרות הרצל/שדרות יצחק רבין.

קו 117

ממודיעין לירושלים

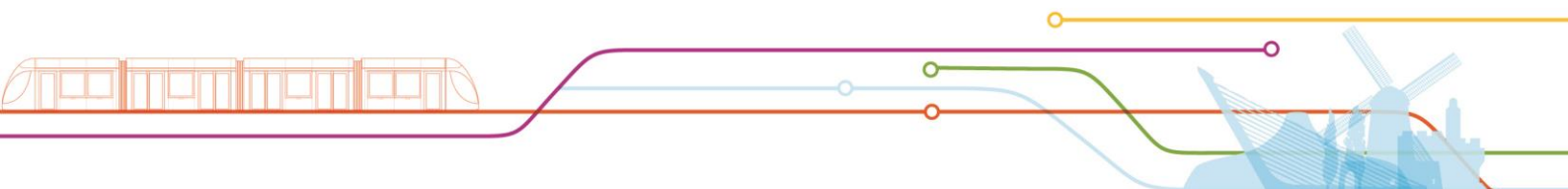
הקו יסיים את המסלול שלו בשדרות וייצמן

תחנות מבוטלות: מק"ט-4218-בנייני האומה/שז"ר, מק"ט-800-בנייני האומה/הנשיא השישי, מק"ט-3375-חניון הלאום/שד' הנשיא השישי

מירושלים למודיעין

הקו יתחיל מירושלים משדרות וייצמן ומשם יתחבר להמשך מסלול כרגיל

תחנות מבוטלות: מק"ט-203-חניון הלאום, מק"ט-6138-בנייני האומה/הנשיא השישי, מק"ט-5200-בנייני האומה



קווי בית שמש

קו 630

מבית שמש

יציאה מבגין(מחלף קרית משה) – שמאלה לשד' בגין – ימינה לשד' שז"ר(תחנה סופית

תחנות מבוטלות: שד' רבין/נתנאל לורך, מספר תחנה 3054, בנייני האומה/הנשיא השישי, מספר תחנה 6138 (תחנה סופית)

הוספת תחנה: בנייני האומה/שז"ר, מספר תחנה 4218(תחנה סופית)

מירושלים

היכל המשפט- ימינה שד' שז"ר -שמאלה לשד' הרצל -ימינה לשד' בגין- המשך מסלול רגיל

תחנות מבוטלות: בנייני האומה/הנשיא השישי מספר תחנה 800, משרד החוץ/שד' בגין מספר תחנה 221

הוספת תחנה: בנייני האומה מספר תחנה 5200

קו 485 (ירושלים - נתב"ג): יתחיל ויסיים בתוך התחנה המרכזית רציף 22

